

**Agenzia delle Entrate  
CATASTO FABBRICATI  
Ufficio Provinciale di  
Salerno**

Dichiarazione protocollo n. SA0191288 del 08/06/2015

Planimetria di u.i.u. in Comune di Eboli

Via Nazionale Ss. 18 Km. 79.800

civ.

Identificativi Catastali:

Sezione:

Foglio: 47

Particella: 1048

Subalterno: 3

Compilata da:

Di Muro Generoso

Iscritto all'albo:  
Geometri

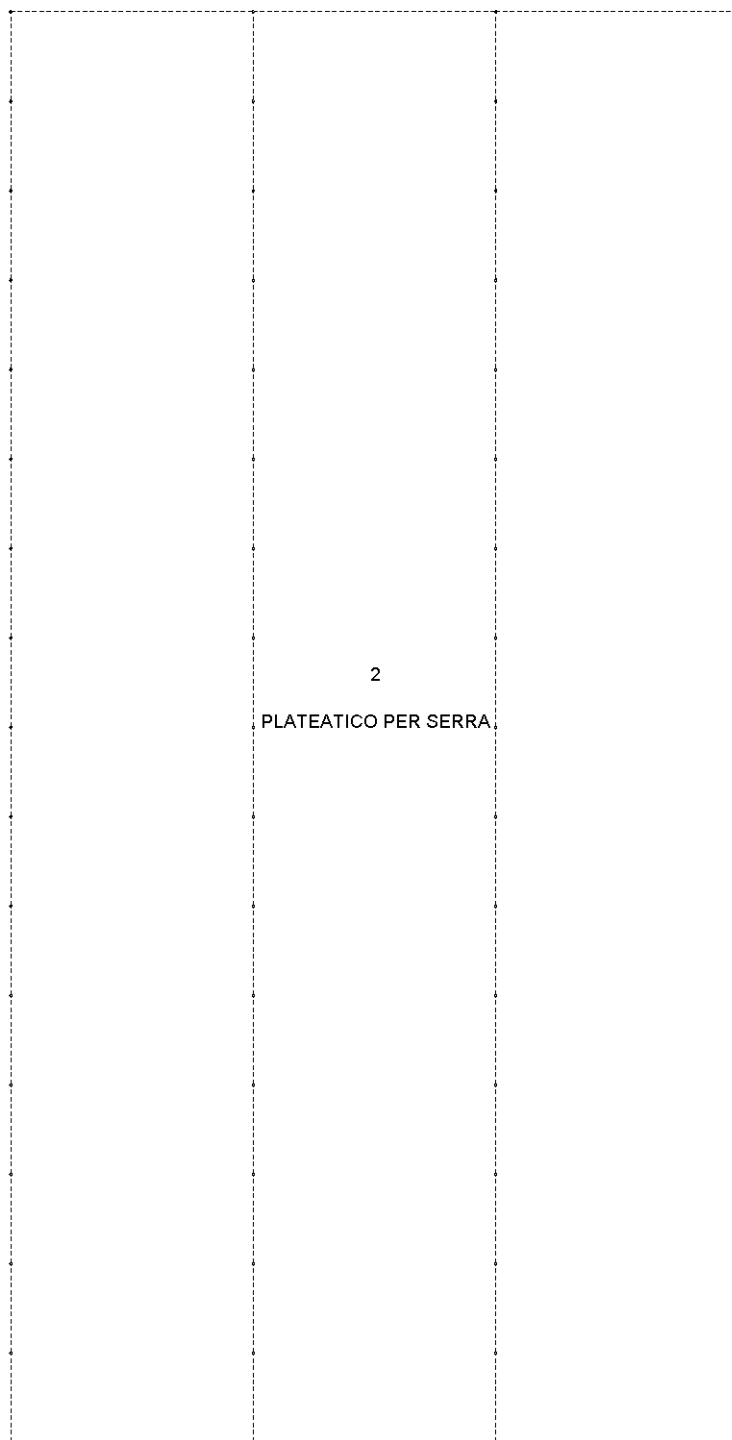
Prov. Salerno

N. 03326

Scheda n. 1

Scala 1:500

Fg. 47 part. 1048



Fg. 47 part. 1048

2  
PLATEATICO PER SERRA

Fg. 47 part. 1048

Fg. 47 part. 1048

**PIANO TERRA**  
h = mt. 4,00

orientamento



Catasto dei Fabbricati - Situazione al 29/06/2015 - Comune di EBOLI (D390) - < Foglio: 47 - Particella: 1048 - Subalterno: 3 >  
VIA NAZIONALE SS. 18 KM. 79.800 piano: T-1;

Ultima planimetria in atti

**Agenzia delle Entrate**  
**CATASTO FABBRICATI**  
Ufficio provinciale di  
Salerno

Scheda n. 25  
Scala 1: 200

Dichiarazione protocollo n. SA0191288 del 08/06/2015  
Planimetria di u.i.u. in Comune di Eboli  
Via Nazionale Ss. 18 Km. 79.800 civ.

Identificativi Catastali:  
Sezione: 47  
Particella: 1048  
Subalterno: 3

Compilata da:  
Di Muro Generoso  
Iscritto all'albo:  
Geometri  
Prov. Salerno N. 03326

Fig. 47 part. 1048

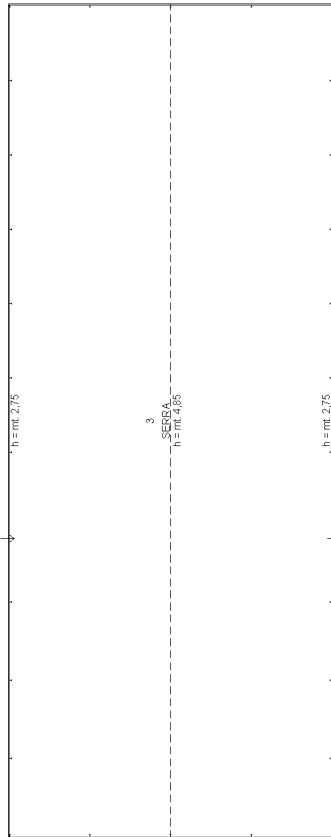


Fig. 47 part. 1048

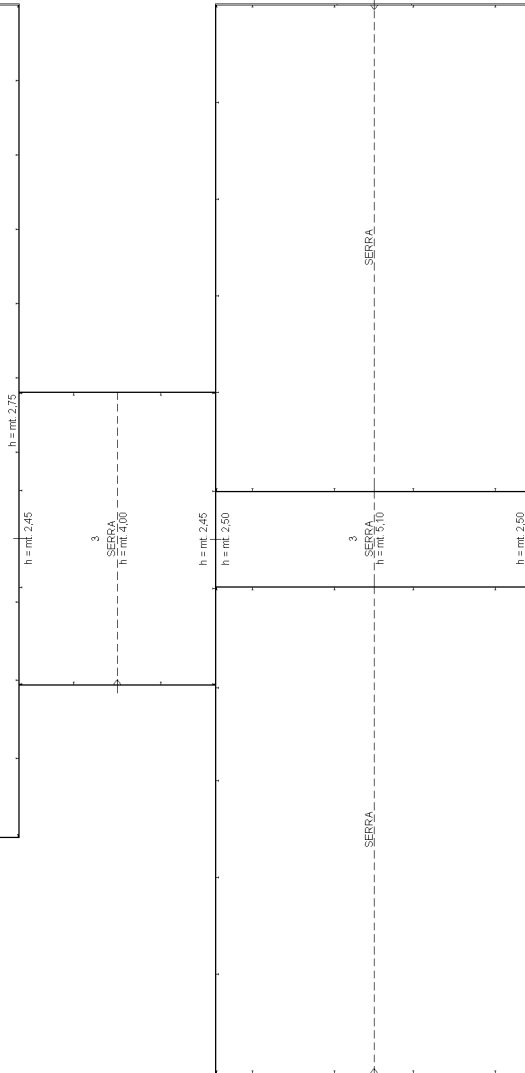


Fig. 47 part. 1048

Fig. 47 part. 1048

PIANO TERRA

10 metri



**Agenzia delle Entrate**  
**CATASTO FABBRICATI**  
**Ufficio Provinciale di**  
**Salerno**

Dichiarazione protocollo n. SA0191288 del 08/06/2015

Planimetria di u.i.u. in Comune di Eboli

Via Nazionale Ss. 18 Km. 79.800

civ.

Identificativi Catastali:

Sezione:  
Foglio: 47  
Particella: 1048  
Subalterno: 3

Compilata da:

Di Muro Generoso

Iscritto all'albo:  
Geometri

Prov. Salerno

N. 03326

Scheda n. 3

Scala 1:200

Catasto dei Fabbricati - Situazione al 29/06/2015 - Comune di EBOLI (D390) - < Foglio: 47 - Particella: 1048 - Subalterno: 3 >  
VIA NAZIONALE SS. 18 KM. 79.800 piano: T-1;

10 metri

Fig. 47 part. 1048

Fig. 47 part. 1048

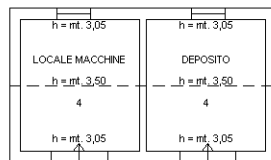


Fig. 47 part. 1048

Fig. 47 part. 1048

**PIANO TERRA**

Fig. 47 part. 1048

Fig. 47 part. 1048



Fig. 47 part. 1048

Fig. 47 part. 1048

**PIANO TERRA**

orientamento



Ultima planimetria in atti

**Agenzia delle Entrate**  
**CATASTO FABBRICATI**  
Ufficio provinciale di  
Salerno

Scheda n. 4  
Scala 1: 200

Dichiarazione protocollo n. SA0191288 del 08/06/2015  
Planimetria di u.i.u. in Comune di Eboli  
Via Nazionale Ss. 18 Km. 79.800  
civ.

Identificativi Catastali:  
Sezione: 47  
Particella: 1048  
Subalterno: 3

Compilata da:  
Di Muro Generoso  
Iscritto all'albo:  
Geometri  
Prov. Salerno  
N. 03326

Fig. 47 part. 1048




Fig. 47 part. 1048

Fig. 47 part. 1048

Fig. 47 part. 1048



PIANO TERRA

10 metri

Catasto dei Fabbricati - Situazione al 29/06/2015 - Comune di EBOLI (D390) - < Foglio: 47 - Particella: 1048 - Subalterno: 3 >  
VIA NAZIONALE SS. 18 KM. 79.800 piano: T-1;

**Agenzia delle Entrate**  
**CATASTO FABBRICATI**  
Ufficio provinciale di  
Salerno

Scheda n. 51  
Scala 1: 200

Dichiarazione protocollo n. SA0191288 del 08/06/2015  
Planimetria di u.i.u. in Comune di Eboli  
Via Nazionale Ss. 18 Km. 79.800  
civ.

Identificativi Catastali:  
Sezione: 47  
Particella: 1048  
Subalterno: 3

Compilata da:  
Di Muro Generoso  
Iscritto all'albo:  
Geometri  
Prov. Salerno  
N. 03326

Fig. 47 part. 1048




Fig. 47 part. 1048

Fig. 47 part. 1048

Fig. 47 part. 1048



PIANO TERRA

10 metri

Ultima planimetria in atti

**Agenzia delle Entrate  
CATASTO FABBRICATI  
Ufficio Provinciale di  
Salerno**

Dichiarazione protocollo n. SA0191288 del 08/06/2015

Planimetria di u.i.u. in Comune di Eboli

Via Nazionale Ss. 18 Km. 79.800

civ.

Identificativi Catastali:

Sezione:

Foglio: 47

Particella: 1048

Subalterno: 3

Compilata da:

Di Muro Generoso

Iscritto all'albo:  
Geometri

Prov. Salerno

N. 03326

Scheda n. 6

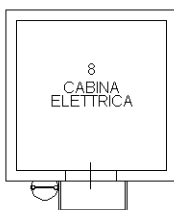
Scala 1:200

Catasto dei Fabbricati - Situazione al 29/06/2015 - Comune di EBOLI (D390) - < Foglio: 47 - Particella: 1048 - Subalterno: 3 >  
VIA NAZIONALE SS. 18 KM. 79.800 piano: T-1;

10 metri

Fg. 47 part. 1048

Fg. 47 part. 1048



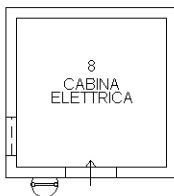
Fg. 47 part. 1048

Fg. 47 part. 1048

**PIANO PRIMO**  
h = mt. 3,70

Fg. 47 part. 1048

Fg. 47 part. 1048



Fg. 47 part. 1048

Fg. 47 part. 1048

**PIANO TERRA**  
h = mt. 3,80

orientamento



Ultima planimetria in atti

**Agenzia delle Entrate  
CATASTO FABBRICATI  
Ufficio Provinciale di  
Salerno**

Dichiarazione protocollo n. SA0191288 del 08/06/2015

Planimetria di u.i.u. in Comune di Eboli

Via Nazionale Ss. 18 Km. 79.800

civ.

Identificativi Catastali:

Sezione:

Foglio: 47

Particella: 1048

Subalterno: 3

Compilata da:

Di Muro Generoso

Iscritto all'albo:  
Geometri

Prov. Salerno

N. 03326

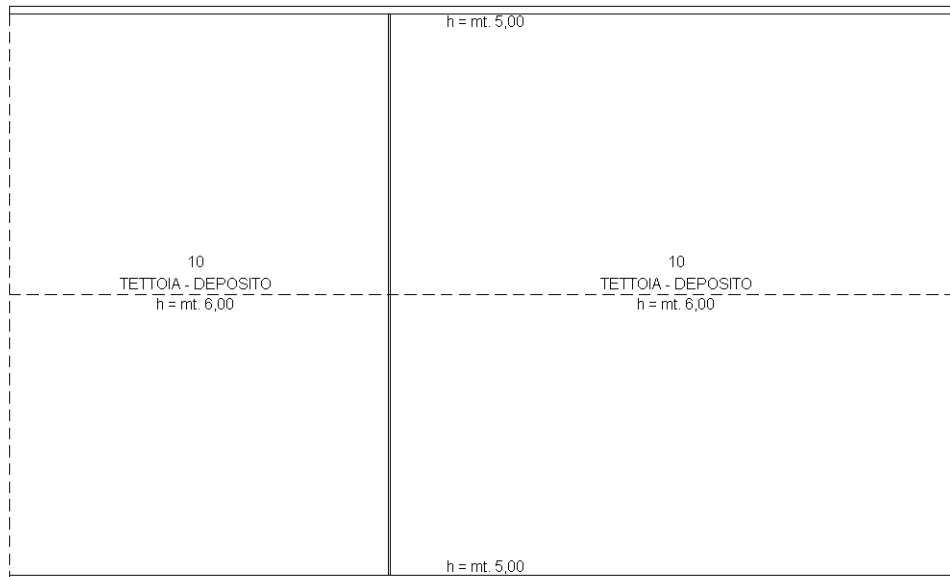
Scheda n. 7

Scala 1:200

Fg. 47 part. 1048

Fg. 47 part. 1048

Fg. 47 part. 1048



Fg. 47 part. 1048

**PIANO TERRA**

orientamento



Catasto dei Fabbricati - Situazione al 29/06/2015 - Comune di EBOLI (D390) - < Foglio: 47 - Particella: 1048 - Subalterno: 3 >  
VIA NAZIONALE SS. 18 KM. 79.800 piano: T-1;

10 metri

Ultima planimetria in atti

**Agenzia delle Entrate  
CATASTO FABBRICATI  
Ufficio Provinciale di  
Salerno**

Dichiarazione protocollo n. SA0191288 del 08/06/2015

Planimetria di u.i.u. in Comune di Eboli

Via Nazionale Ss. 18 Km. 79.800

civ.

Identificativi Catastali:

Sezione:

Foglio: 47

Particella: 1048

Subalterno: 3

Compilata da:

Di Muro Generoso

Iscritto all'albo:  
Geometri

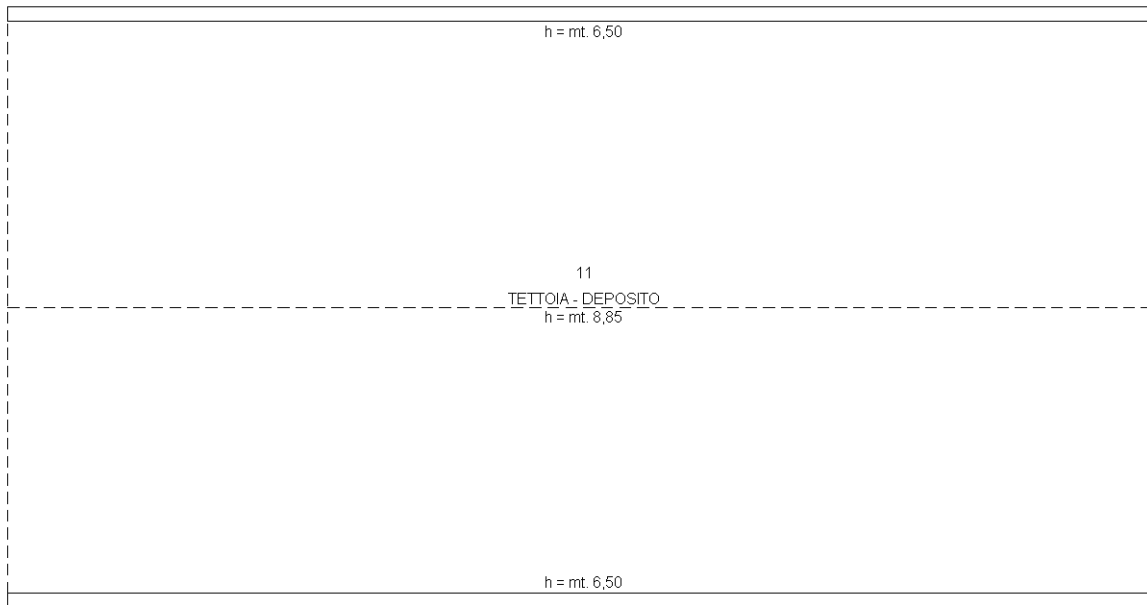
Prov. Salerno

N. 03326

Scheda n. 8

Scala 1:200

Fg. 47 part. 1048



Fg. 47 part. 1048

PIANO TERRA

orientamento



Catasto dei Fabbricati - Situazione al 29/06/2015 - Comune di EBOLI (D390) - Foglio: 47 - Particella: 1048 - Subalterno: 3 >

VIA NAZIONALE SS. 18 KM. 79.800 piano: T-1;

Ultima planimetria in atti